

座標一覧表

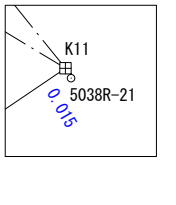
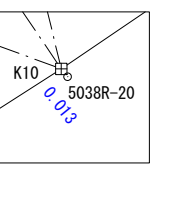
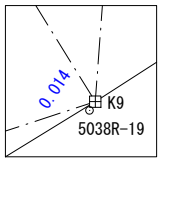
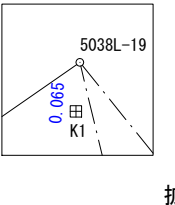
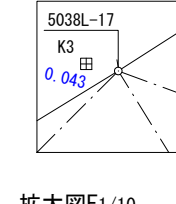
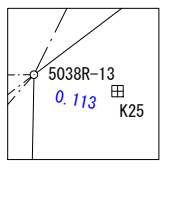
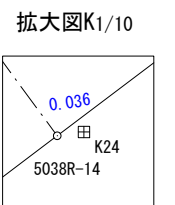
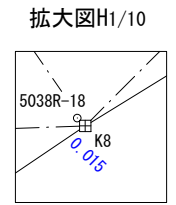
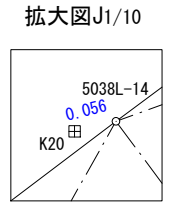
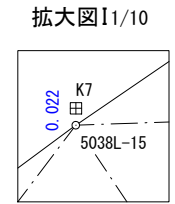
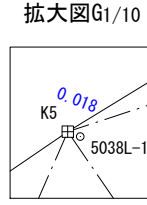
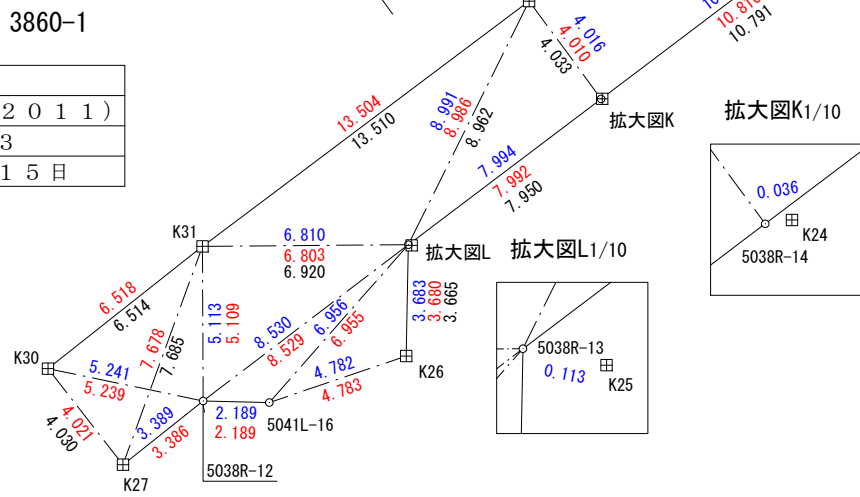
点名	X座標	Y座標
2A500	633.346	-15298.713
2A501	627.010	-15336.381
501-1	624.345	-15368.967
5038L-14	626.360	-15361.846
5038L-15	628.871	-15348.376
5038L-17	631.437	-15325.067
5038L-19	632.016	-15320.626
5038R-12	615.310	-15396.968
5038R-13	616.987	-15388.604
5038R-14	618.531	-15380.761
5038R-18	625.794	-15341.419
5038R-19	627.419	-15324.668
5038R-20	627.779	-15321.555
5038R-21	628.044	-15319.716
5041L-16	614.306	-15395.023
K1	631.960	-15320.659
K2	631.782	-15322.124
K3	631.464	-15325.101
K5	629.806	-15342.014
K7	628.891	-15348.366
K8	625.780	-15341.414
K9	627.426	-15324.656
K10	627.792	-15321.558
K11	628.059	-15319.717
K20	626.372	-15361.901
K21	624.870	-15347.829
K22	622.407	-15361.096
K23	620.624	-15370.143
K24	618.520	-15380.727
K25	616.919	-15388.514
K26	613.707	-15390.279
K27	614.575	-15400.276
K30	618.517	-15401.113
K31	619.917	-15394.751
K32	622.481	-15381.487

注意点 (以下のことをお守りください)

- ・黒字 赤字 青字全ての座標を記載
- ・黒字 赤字 青地の書き分けは欄外のとおり
- ・過去の確定図がない場合は、緑字で地積測量図の値を記載
- ・地番を記載 (道路対向側含む)
- ・タスキ掛け (斜めの点間距離) も記載
- ・現況杭と 1 cm以上のズレがある場合はズレ幅方向を記載
- ・ヘルマート変換を行った場合、計算書も添付

測地系	世界測地系
座標系	IX系 (測地成果2011)
縮尺係数	0.999903
測量年月日	平成30年2月15日

「管理者のパラメーター変換による」



黒字 : 実測値
 赤字 : 道路境界図面数値
 青字 : 調整後数値

凡 例

筆界	境界杭の種類
田	市コンクリート杭
□	民コンクリート杭
○	金 属 錕
⊠	プラスチック杭
⊞	金 属 標
⊕	基 準 点
○	計 算 点

