

黒浜緑地整備事業

説明会

蓮田市 環境経済部 みどり環境課

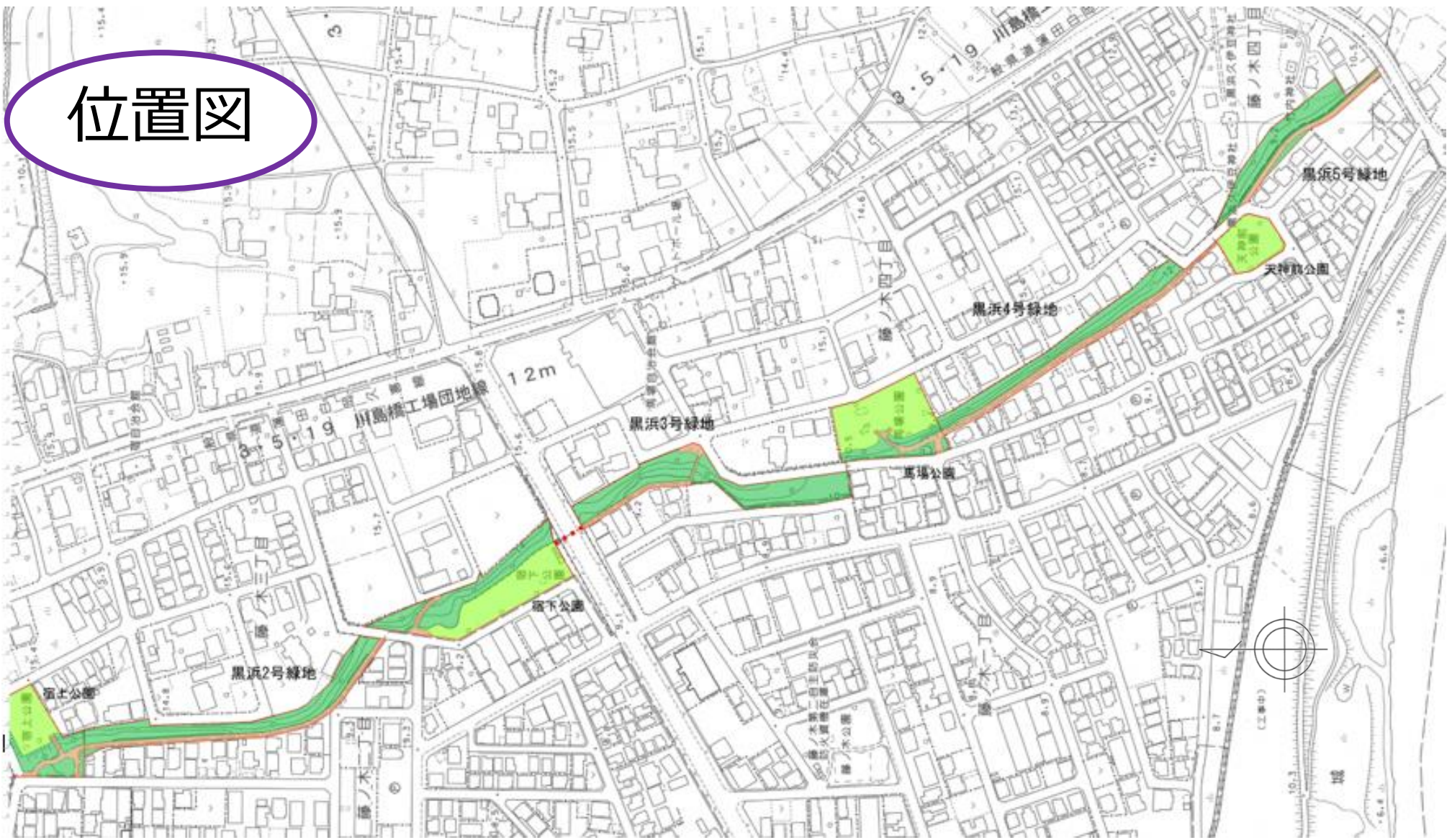
日程：令和4年7月3日

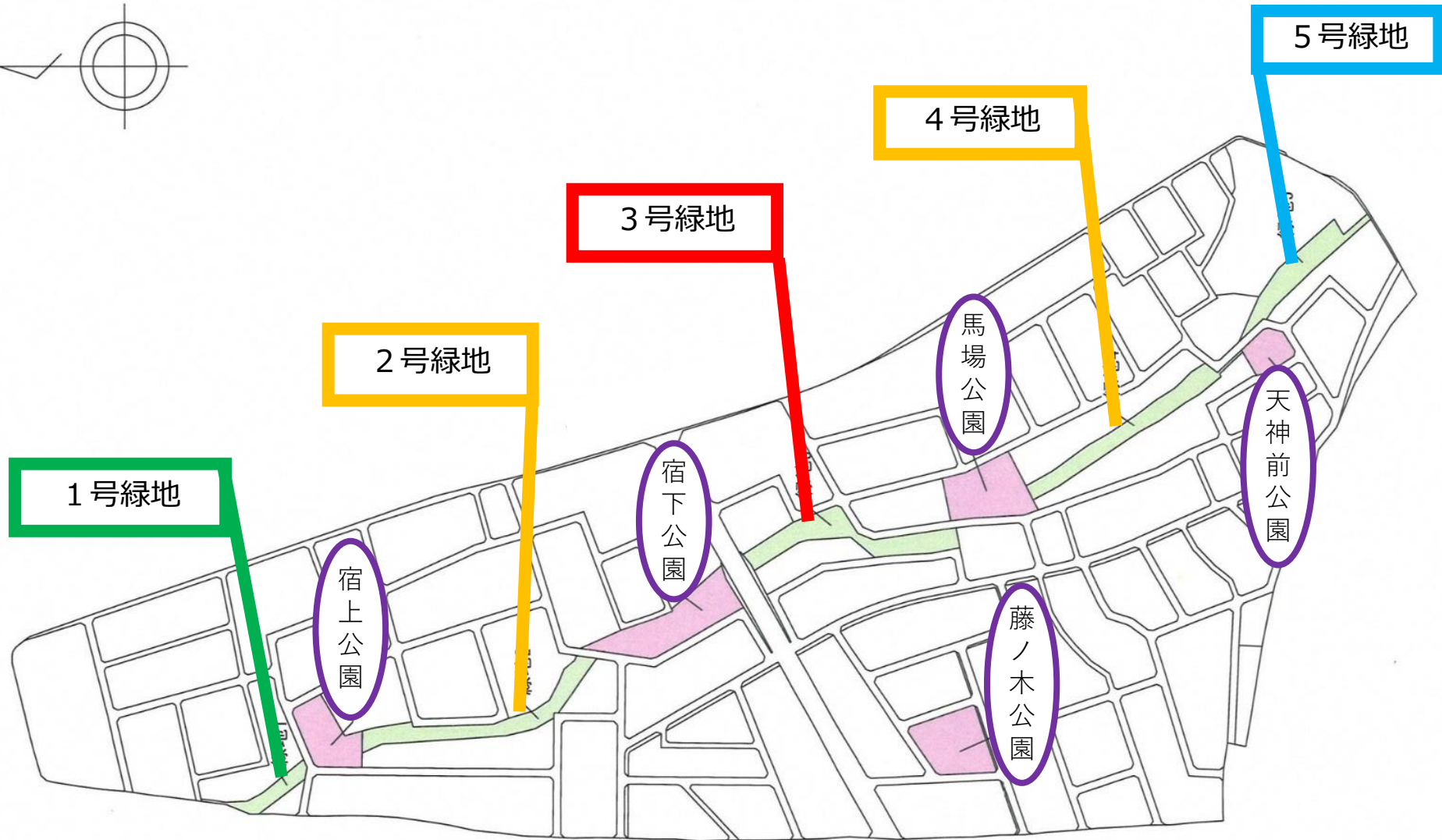
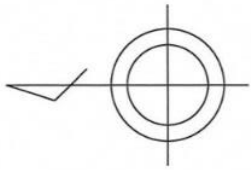
会場：蓮田市役所303～305会議室

1 黒浜緑地の概要について

- ・ 黒浜緑地は市域の南東部に位置し、昭和57年6月に事業計画決定された黒浜区画整理事業の際に、台地と低地の境の斜面林を利用して整備された、総面積約1.1ヘクタールの緑地です。
- ・ 一番北に位置する1号緑地から、県道蓮田杉戸線に接する5号緑地まで、4つの公園と5つの緑地で形成されており、黒浜区画整理地内の中心を縦断するように造られています。

位置図





2-1 黒浜緑地の現況について

- 1号緑地は低木が中心ですが、宿上公園から5号緑地までは斜面林になっており、多くの種類の樹木が生育しています。
- それらの樹木が生長し、その多くが非常に高く、太くなっています。
- 5つの号地と4つの公園は、それぞれに特色と現況が異なります。

黒浜 1号緑地①

- 低木のため、今回の整備事業の対象ではない
- 低木のため周囲が明るい
- 日当たりが良いため、雑草の繁茂は他の緑地よりも早い



黒浜 1号緑地②

- 低木のため、今回の整備事業の対象ではない
- 低木のため、周囲が明るい
- 日当たりが良いため、雑草の繁茂は他の緑地よりも早い



宿上公園側から宿浦橋側に向かって撮影



宿上公園①

- 黒浜2号緑地と隣接しており、高木が繁茂している
- 木陰があり、夏場でも涼しく公園で遊べる
- 害虫が発生しやすい
- 高木で覆われ暗い印象、周囲からの視認性が悪い



市道から2号緑地側に向かって撮影



宿上公園②

- 黒浜2号緑地と隣接しており、高木が繁茂している
- 木陰があり、夏場でも涼しく公園で遊べる
- 害虫が発生しやすい
- 高木で覆われ暗い印象、周囲からの視認性が悪い



市道から公園に向かって撮影

黒浜 2号緑地①

- 高木が繁茂している
- 日陰が多く、緑道が湿っている
- 害虫が発生しやすい



宿上公園側から南側に向かって撮影



黒浜 2号緑地②

- 高木が繁茂している
- 屋根を超えて枝木が伸びている
- 日照が遮られ、暗い印象を与える



宿上公園側から南側に向かって撮影



黒浜 2号緑地③

- 倒木があり、先行して伐採を行った
- 高木がなくなったことで、日当たりは良くなっている



宿下公園側から2号緑地に向かって撮影



宿下公園①

- 枝木が大きく生長している
- 木陰が多く涼しい
- 記念碑の周囲も、枝木に覆われて視認性は良くない



記念碑下側から緑地に向かって撮影



宿下公園②

- 樹木や竹が大きく成長している
- 日陰が多く夏場は涼しい
- 木の影で公園内が暗くなり、見通しが悪い
- 強風の際、枝木や竹の落下の恐れがある



記念碑側から藤ノ木坂に向かって撮影



宿下公園③

- 樹木が繁茂しているため、注意看板で立ち入りを禁止している
- 周囲からの視認性が悪い



記念碑側から藤ノ木坂に向かって撮影



黒浜 3 号緑地①

- 樹木が無くなり、明るく見通しは良くなっている
- 緑道側からの日当たりは良くなっている



藤ノ木坂側から南側に向かって撮影



黒浜 3号緑地②

- 樹木が無く、見通しは良い
- 強風時の倒木等の可能性が無くなった
- 樹木が無くなり、土砂の流失等の心配が生じている



黒浜 3 号緑地③

- 黒浜緑地の中でも、特に大きく傾斜の強い斜面である



斜面下から上部に向かって撮影

黒浜 3号緑地④

- 樹木がないため明るい印象がある
- 樹木が無くなり、土砂の流失等の心配が生じている



3号緑地南側から北側に向かって撮影



馬場公園①

- 樹木や竹林が繁茂し、公園敷地内に浸食してきている
- 害虫が発生しやすい



公園内から4号緑地に向かって撮影

馬場公園②

- 緑地の高木が、市道を覆うように繁茂している
- 昼間でも暗い印象がある
- 周囲からの視認性が悪い
- 害虫が発生しやすい



公園の階段下から坂道に向かって撮影



黒浜4号緑地①

- 高木が繁茂している
- 日陰の部分が多く、緑道が湿っている
- 落ち葉などが、雨どいの詰まりの原因になっている



4号緑地北側から南側に向かって撮影

黒浜4号緑地②

- 樹木が緑道を覆っている
- 日当たりが十分でないため、緑道が湿っている
- 落ち葉が多い



4号緑地南側から北側に向かって撮影

黒浜 4号緑地③

- 樹木が家屋の屋根よりも高く生長している
- 日陰になっている部分が多い
- 落ち葉や小枝の落下が多い
- 害虫が発生しやすい



4号緑地南側から北側に向かって撮影



天神前公園

- 天神前公園と緑地の間には、道路を挟み距離があるが、樹木が繁茂していることが確認できる



黒浜 5号緑地①

- 東側からの日当たりが良くない
- 風による落ち葉が多い



黒浜 5号緑地②

- 害虫が発生しやすい
- 風による落ち葉が多く、雨どいなどの詰まりの原因になっている



天神前公園側から県道側に向かって撮影

黒浜 5号緑地③

- 高木が比較的少なく、緑道は明るい
- 日当たりが良いので、緑道は乾燥している
- 街路灯はあるが、樹木が高く繁茂しており、夜間は暗い
- 害虫が発生しやすい



2-2 黒浜緑地の現況について

- 植栽密度や土壌条件など、樹木の生育環境が十分ではない可能性が考えられます。
- 土壌固結により、土の透水性（排水性）が低いことが懸念されます。
- 樹木の生長により、日当たりや、落ち葉や枝の落下による生活への影響、視認性の低下による不法投棄や防犯上の心配があります。

2-3 黒浜緑地の現況について

- 倒木や枝の落下による被害
- 落ち葉による雨樋のつまり等
- 街路灯があっても周囲が暗い
- 害虫等の発生による被害
- 地下茎・ツタによる被害

2-4 倒木の事例



黒浜2号緑地



宿下公園

3-1 意見交換

- ・ 皆さまからのご意見を頂戴し、緑地の持つ魅力と現状の課題を踏まえ、そこでの事業の在り方について、改めて検討してまいります。
- ・ 次回以降、号地ごとに事業の在り方を考えるため、意見交換の手法につきましても、ご意見を願います。
- ・ 説明会終了後、頂戴したご意見を取りまとめ、ホームページ等で公表し、重ねてご意見を募集します。

3-2 意見交換

【ご意見、お問い合わせ】

〒349-0193

埼玉県蓮田市大字黒浜2799番地1

蓮田市 環境経済部 みどり環境課

電 話 : 048-768-3111 (代表) 内線 222

F A X : 048-765-1700

メール : kankyoushou@city.hasuda.lg.jp