

蓮田市 洪水(内水)ハザードマップ [荒川・利根川・小山川]

この地図は、豪雨等により荒川、利根川、小山川の水かさが増え、川の水が堤防を乗り越えたり、堤防が破壊することで氾濫した場合、住民のみなさんの避難に役立つよう作成したものです。いざという時に備えて、あなたの家から避難所までの経路や家族の連絡先などを書き込んでおきましょう。

このマップの浸水の範囲と浸水深は、荒川、利根川、小山川において最大規模（千年に一度）の降雨により、堤防の破壊などで河川が氾濫した時の最悪の浸水状況（全ての想定破壊点による浸水区域と浸水深を重ね合わせ）を表示しています。なお、地図に示した浸水区域以外のところでも、雨の降り方や土地利用の変化などにより浸水する可能性がありますので、ご注意ください。

想定降雨
 【荒川】荒川流域の72時間総雨量が632mm（平成28年5月30日国土交通省指定）
 【利根川】利根川流域、八斗島上流域の72時間総雨量が491mm（平成29年7月20日国土交通省指定）
 【小山川】利根川流域、八斗島上流域の72時間総雨量が491mm（平成29年7月20日国土交通省指定）

防災関係機関一覧

| 名称 | 所在地 | 電話(048) | 索引 |
|-------------------------------|----------------|--------------|-----|
| 蓮田市役所 | 黒浜2799-1 | 768-3111 | E-2 |
| 蓮田市消防本部・消防署 | 関戸178-1 | 768-0119 | E-3 |
| 蓮田市消防署南分署 | 馬込1-256 | 769-4396 | F-3 |
| 蓮田市上下水道部 | 関戸88 | 768-1111 | E-3 |
| 岩槻警察署蓮田交番 | 東6-2-24 | 768-1101 | F-4 |
| 岩槻警察署黒浜西交番 | 城647-4 | 769-9909 | E-3 |
| 岩槻警察署平野駐在所 | 井沼942-1 | 766-1925 | B-4 |
| 岩槻警察署 | さいたま市岩槻区岩槻5106 | 757-0110 | — |
| NTT (電話の故障) | | (傷跡なし) 113 | — |
| 東京電力エナジーパートナー (株) 埼玉カスタマーセンター | | 0120-995-442 | — |

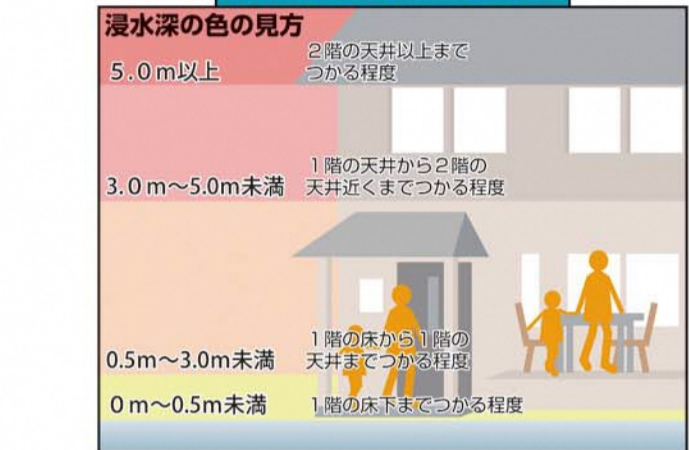
救急病院一覧

| 名称 | 所在地 | 電話(048) | 索引 |
|---------|----------|----------|-----|
| 蓮田病院 | 根金1662-1 | 766-8111 | C-3 |
| 蓮田一心会病院 | 本町3-17 | 764-6411 | F-4 |

凡例

| | |
|--|--|
| | |
| | |
| | |
| | |
| | |
| | |
| | |
| | |
| | |
| | |
| | |

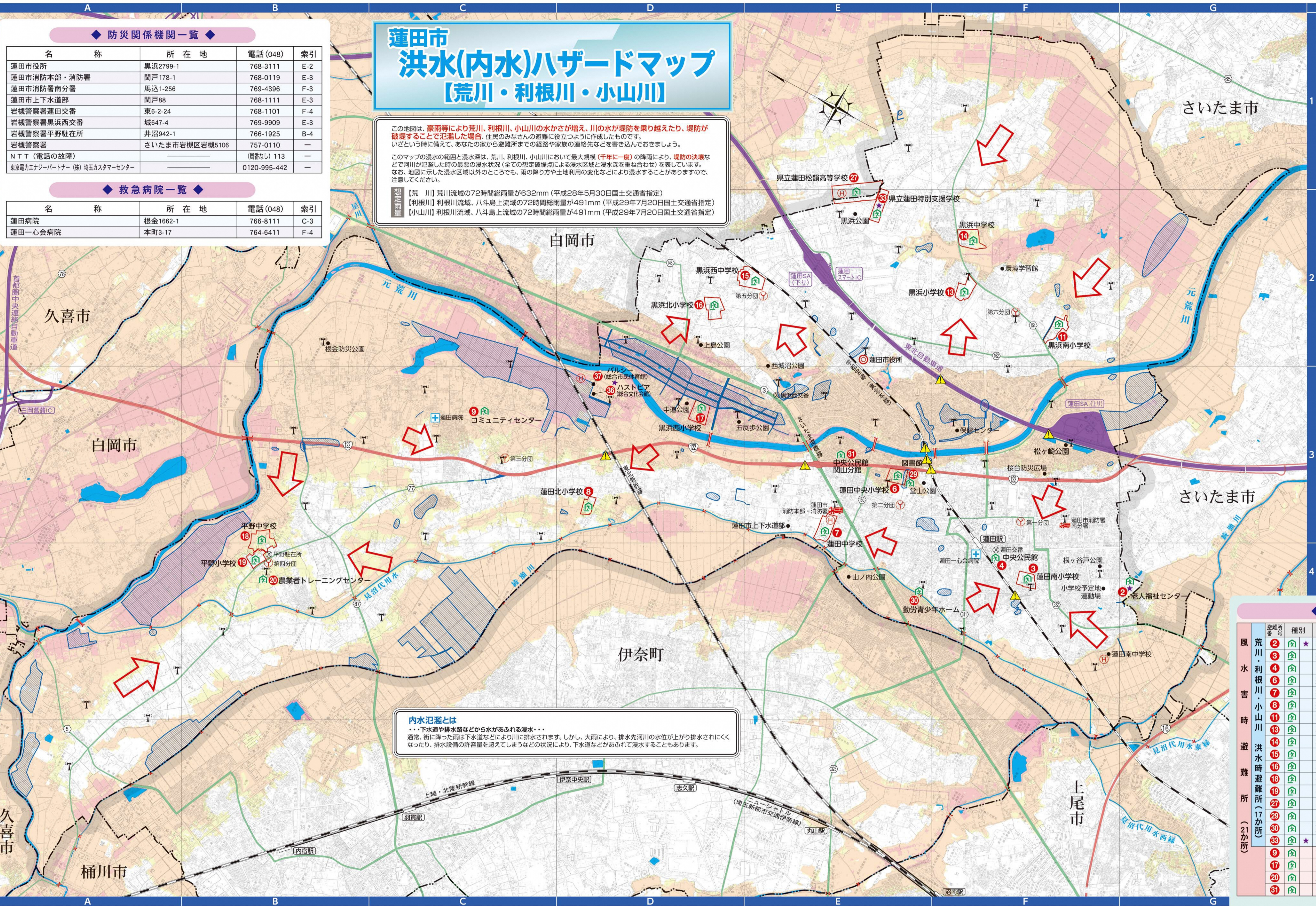
想定浸水深の目安



浸水凡例

| | |
|--|--------------|
| | 10.0~20.0m未満 |
| | 5.0~10.0m未満 |
| | 3.0~5.0m未満 |
| | 0.5~3.0m未満 |
| | 0.0~0.5m未満 |

浸水(内水)水害実績箇所



内水氾濫とは

・・・下水道や排水路などから水があふれる浸水・・・
 通常、街に降った雨は下水道などにより川に排水されます。しかし、大雨により、排水先河川の水位が上がり排水されにくくなったたり、排水設備の許容量を超えてしまうなどの状況により、下水道などがあふれて浸水することもあります。

風水害時避難所一覧

| 避難所番号 | 種別 | 避難所 | 所在地 | 電話(048) | 標高 | 索引 |
|-------|----|---------------|----------|----------|-------|-----|
| 2 | ★ | 老人福祉センター | 蓮田4-236 | 769-1455 | 14.0m | G-4 |
| 3 | ★ | 蓮田南小学校 | 東6-9-11 | 768-0074 | 17.1m | F-4 |
| 4 | ★ | 中央公民館 | 東6-1-8 | 769-2002 | 14.9m | F-4 |
| 6 | ★ | 蓮田中央小学校(2階以上) | 関山3-6-1 | 768-0073 | 9.2m | E-3 |
| 7 | ★ | 蓮田中学校 | 関戸147-1 | 768-0064 | 13.5m | E-3 |
| 8 | ★ | 蓮田北小学校 | 関戸3236 | 766-2015 | 11.7m | D-3 |
| 11 | ★ | 黒浜南小学校 | 黒浜722 | 769-4814 | 11.1m | F-2 |
| 13 | ★ | 黒浜小学校 | 黒浜3069 | 768-1047 | 14.6m | F-2 |
| 14 | ★ | 黒浜中学校 | 黒浜4748 | 768-0314 | 11.0m | F-2 |
| 15 | ★ | 黒浜西中学校 | 黒浜3862 | 768-5454 | 15.8m | E-2 |
| 16 | ★ | 黒浜北小学校 | 南新宿800 | 768-4180 | 16.7m | D-2 |
| 18 | ★ | 平野中学校 | 井沼932 | 766-9003 | 12.8m | B-3 |
| 19 | ★ | 平野小学校 | 井沼937 | 766-1308 | 13.1m | B-4 |
| 27 | ★ | 県立蓮田松嶺高等学校 | 黒浜4088 | 768-7820 | 13.0m | E-1 |
| 29 | ★ | 図書館(2階以上) | 上2-11-7 | 769-5198 | 9.7m | E-3 |
| 30 | ★ | 勤労青少年ホーム | 見沼町4-3 | 768-8743 | 12.1m | E-4 |
| 33 | ★ | 県立蓮田特別支援学校 | 黒浜4088-4 | 769-3191 | 13.9m | E-2 |
| 9 | ★ | コミュニティセンター | 貝塚1015 | 766-8377 | 10.5m | C-3 |
| 17 | ★ | 黒浜西小学校 | 西新宿3-84 | 769-3169 | 9.8m | D-3 |
| 20 | ★ | 農業者トレーニングセンター | 井沼1071 | 766-5974 | 12.5m | B-4 |
| 31 | ★ | 中央公民館関山分館 | 関山4-5-32 | 769-7833 | 10.0m | E-3 |

福祉避難所一覧

| 番号 | 種別 | 避難所 | 所在地 | 電話(048) | 標高 | 索引 |
|----|----|---------------|----------|----------|-------|-----|
| 2 | ★ | 老人福祉センター | 蓮田4-236 | 769-1455 | 14.0m | G-4 |
| 33 | ★ | 県立蓮田特別支援学校 | 黒浜4088-4 | 769-3191 | 13.9m | E-2 |
| 36 | ★ | ハストピア(総合文化会館) | 関戸2343-2 | 768-4117 | 10.8m | D-3 |

物資集積場所一覧

| 番号 | 種別 | 避難所 | 所在地 | 電話(048) | 標高 | 索引 | |
|----|----|--------|---------------|----------|----------|-------|-----|
| 37 | ★ | 物資集積場所 | ハルシー(総合市民体育館) | 関戸2343-1 | 768-1717 | 10.9m | D-3 |

高層階にお住まいの方

マンションなどの高層階にお住まいの方は、避難所へ行くだけでも安全と考えられます。ただし、長期化するおそれがある場合は、避難所へ避難してください。

※上の階や、避難所へ避難してください。

風水害時避難所

台風接近等の影響による強風、大雨や内水氾濫により、自宅での避難に不安がある方のために開設する避難所です。市は、この風水害時避難所の中から水害予想の状況に応じて自主避難所を開設します。自主避難所とは、避難勧告などを発令しないときでも避難を希望する方がいる場合、臨時的に開設する避難所のことです。

避難をされる方は、どの施設が開設されているか、事前に市が発信する情報を確認しましょう。

原則として飲料水、食料、毛布等の提供は行いません。最低限の必需品を各自ご用意ください。

福祉避難所

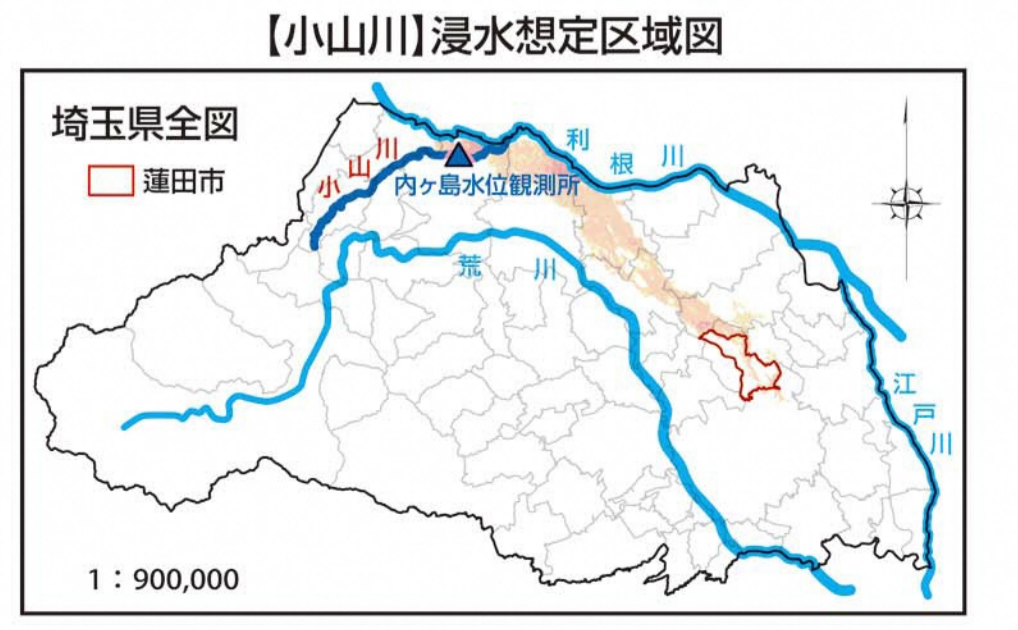
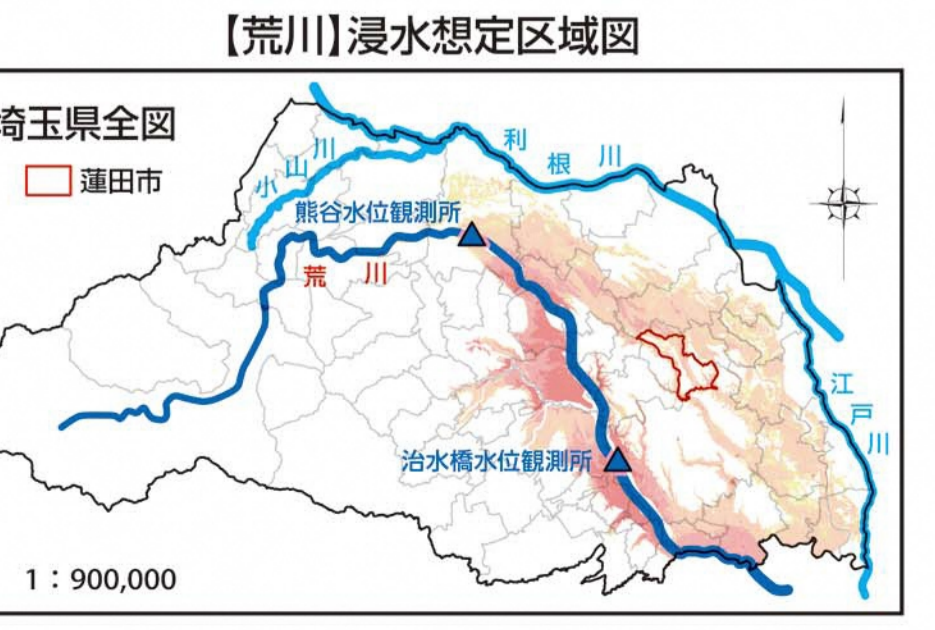
高齢者や障がい者など、一般の避難所では生活に支障があり、特別な配慮を必要とする方を受け入れるための開設する避難所です。市は、必要に応じて二次的に開設されるもので、災害発生後、すぐに開設される避難所ではありません。

物資集積場所

災害時において、配達されてきた救援物資や調達した食料や生活必需品等を集積、仕分けを行い、各避難所へ物資を配達する施設です。

避難所番号

蓮田市地域防災計画に定める、避難所ごとの通し番号です。



1:900,000

1:900,000

1:900,000